

VARIANTE AL REGOLAMENTO URBANISTICO DEL COMUNE DI REGGELLO.

Area "D1S - 3 -" Ex area G2 – Area di insediamento Prulli

**ESTRATTI CARTOGRAFICI**

---

Comune di Reggello

(provincia di Firenze)

Area di insediamento Prulli

\*\*\*

**VARIANTE AL REGOLAMENTO URBANISTICO  
DEL COMUNE DI REGGELLO**

**AREA "D1S - 3 -" EX AREA G2 - PRULLI**

**AI SENSI DELL'ART. 35 DELLA L.R.65/2014**

**Varianti mediante sportello unico per le attività produttive.**

\*\*\*



**ESTRATTI CARTOGRAFICI**

Il tecnico

L'impresa



Figline e Incisa Valdarno 30 aprile 2020

**Estratto del R.U. e delle N.T.A. vigenti – Stato attuale:**

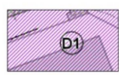





**STATO ATTUALE**

LEGENDA DELLE AREE IN OGGETTO:

	Sottozona G2 Attrezzature e servizi per le aree di insediamento
	Attrezzatura e servizi Edifici di culto

LEGENDA DELLE AREE PRESENTI IN CARTOGRAFIA  
NON OGGETTO DI INTERVENTO:

	Sottozona D1 Produttiva di saturazione o completamento
	D2.10B Comparto con prevalente destinazione produttiva
	Zona B1 Zona di saturazione o completamento edilizio ad uso prevalentemente residenziale
	Sottozona E5 Agricola produttiva collinare




**Estratto del R.U. – Stato Progetto:**



**STATO PROGETTO**

LEGENDA DELLE AREE IN OGGETTO:



Sottozona D1S-3  
Produttiva di saturazione o completamento

LEGENDA DELLE AREE PRESENTI IN CARTOGRAFIA  
NON OGGETTO DI INTERVENTO:




Sottozona G2  
Attrezzature e servizi per le aree di insediamento



D2.10B  
Comparto con prevalente destinazione produttiva



Zona B1  
Zona di saturazione o completamento edilizio ad uso prevalentemente residenziale



Sottozona E5  
Agricola produttiva collinare



**Estratto del R.U. – Stato Sovrapposto:**



**STATO SOVRAPPOSTO**

LEGENDA DELLE AREE IN OGGETTO:

	<b>Sottozona G2</b> Attrezzature e servizi per le aree di insediamento
	<b>Attrezzatura e servizi</b> Edifici di culto
	<b>Sottozona D1S-3</b> Produttiva di saturazione o completamento

LEGENDA DELLE AREE PRESENTI IN CARTOGRAFIA  
NON OGGETTO DI INTERVENTO:

	<b>D2.10B</b> Comparto con prevalente destinazione produttiva
	<b>Zona B1</b> Zona di saturazione o completamento edilizio ad uso prevalentemente residenziale
	<b>Sottozona E5</b> Agricola produttiva collinare