



COMUNE DI
CASTELFRANCO PIANDISCO
PROVINCIA DI AREZZO



COMUNE DI
REGGELLO
CITTA' METROPOLITANA
DI FIRENZE

PROGETTO PER LA REALIZZAZIONE DELLA NUOVA VIABILITA' DI COLLEGAMENTO FRA LE AREE URBANE DELL'ABITATO DI VAGGIO AFFERENTI AL COMUNE DI CASTELFRANCO PIANDISCO' E AL COMUNE DI REGGELLO

PROGETTO DEFINITIVO

Responsabile Unico del Procedimento: Arch. MARCO NOVEDRATI
(COMUNE DI CASTELFRANCO PIANDISCO')

Progettisti: ING. STEFANO MORELLI
via Vasco de Gama n° 69 50127 - FIRENZE
Tel: 055/4244878 - fax: 055/4362590
e-mail: info@morellingstudio.com

Elaborato:

PDA 4.01.0

PLANIMETRIE CON SCHEMI ANGOLO DI DEVIAZIONE E CAMPI DI VISIBILITA'

scala 1:500

VERIFICATO

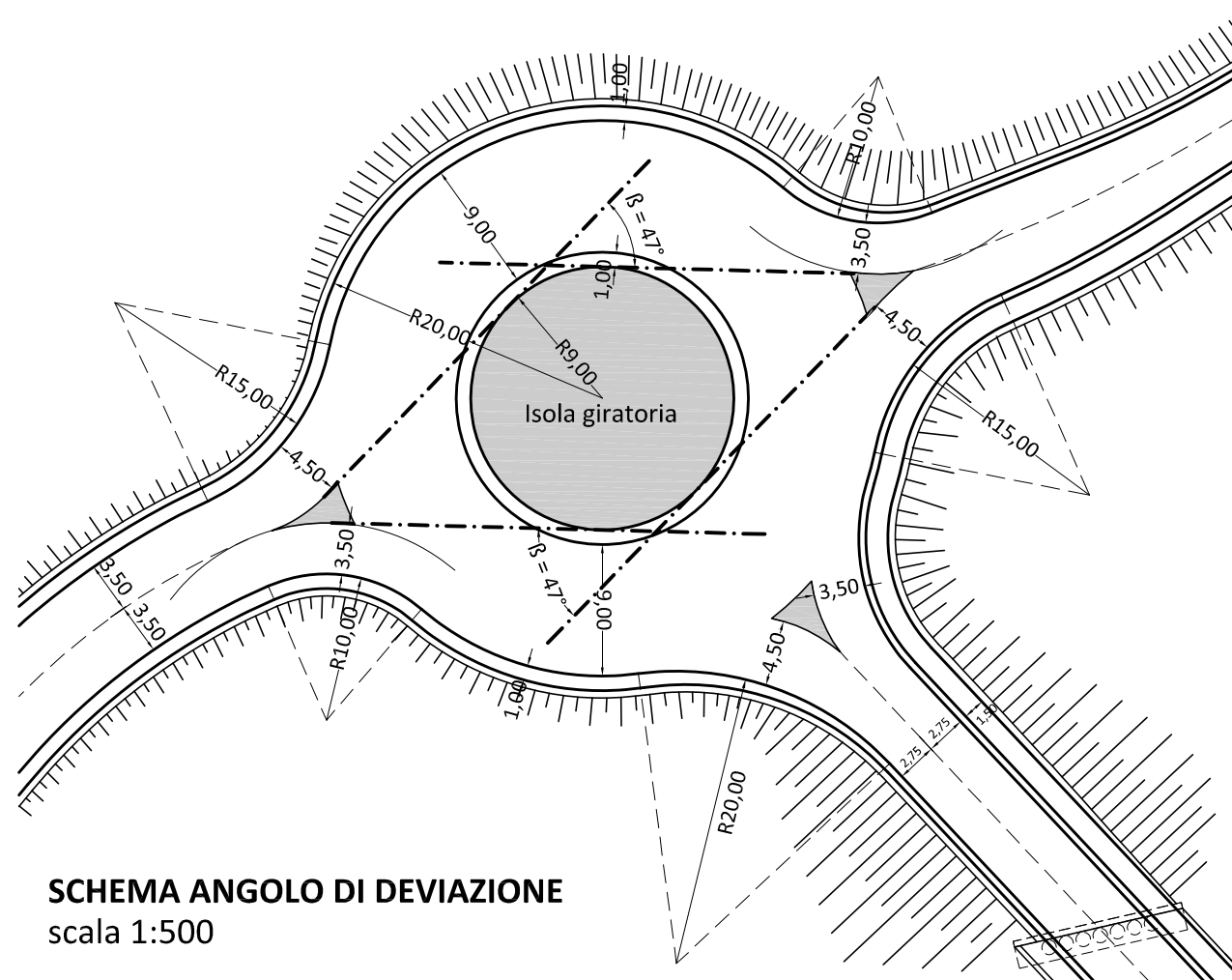
DATA PRIMA EMISSIONE

dicembre 2018

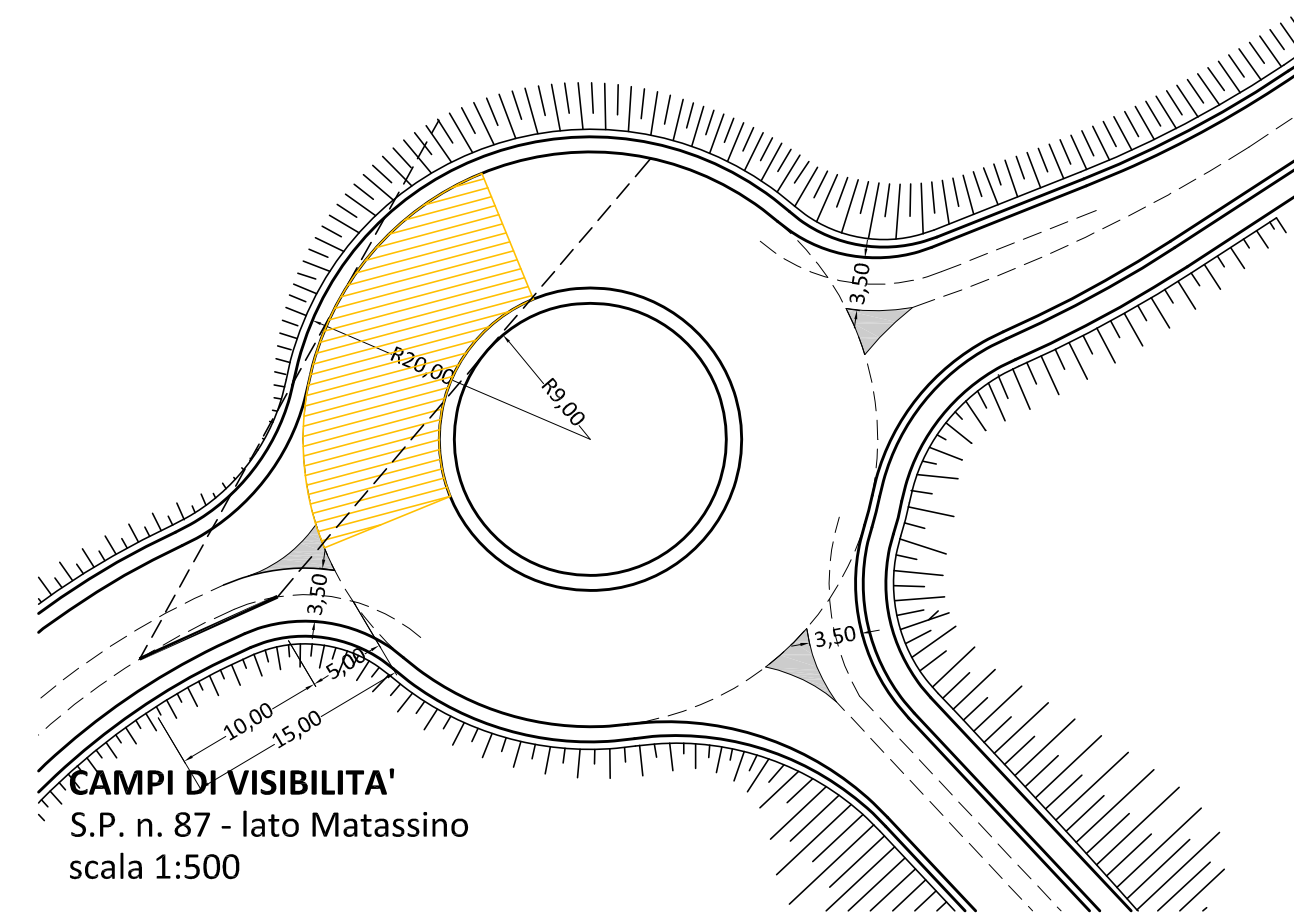
REVISIONE

DATA

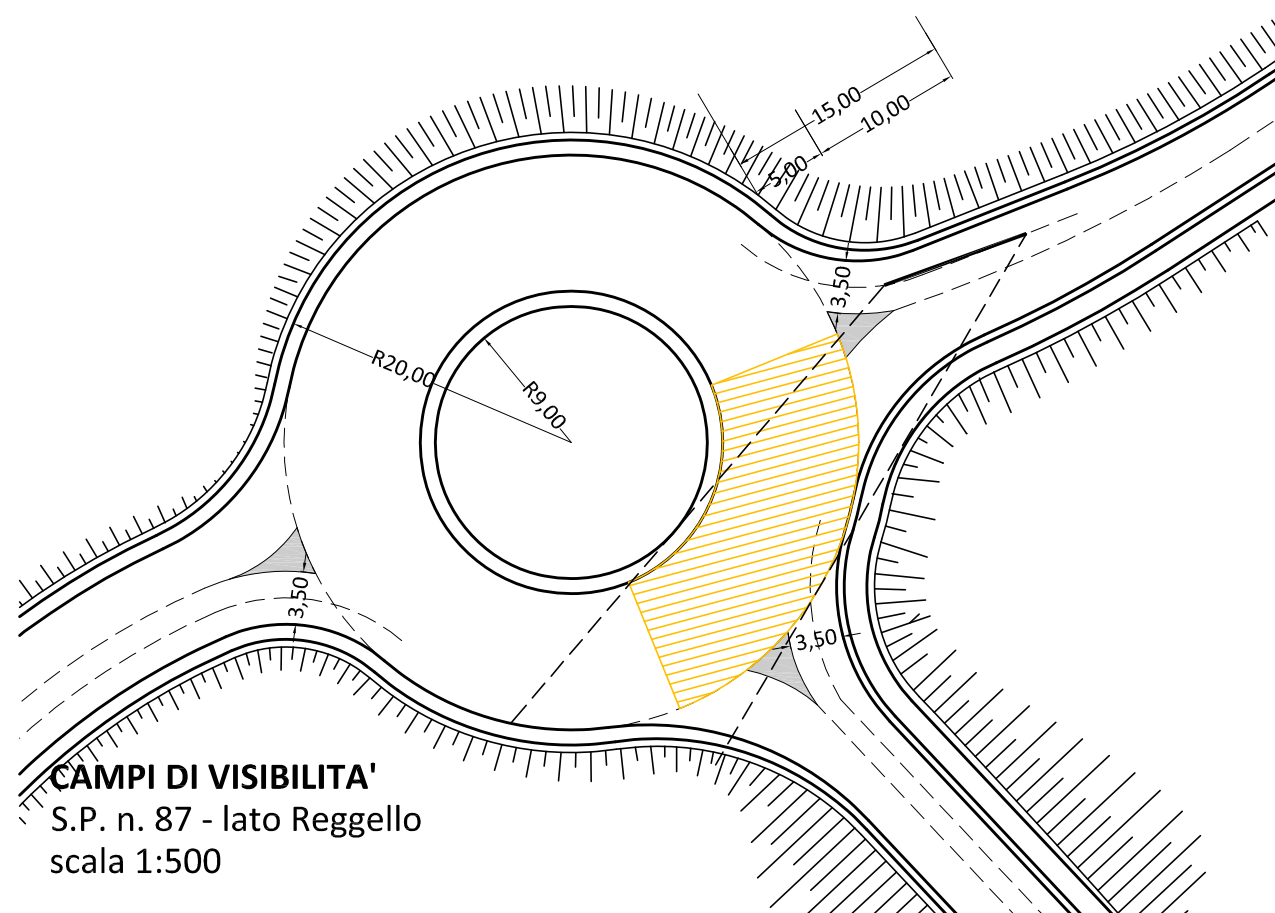
REDATTO



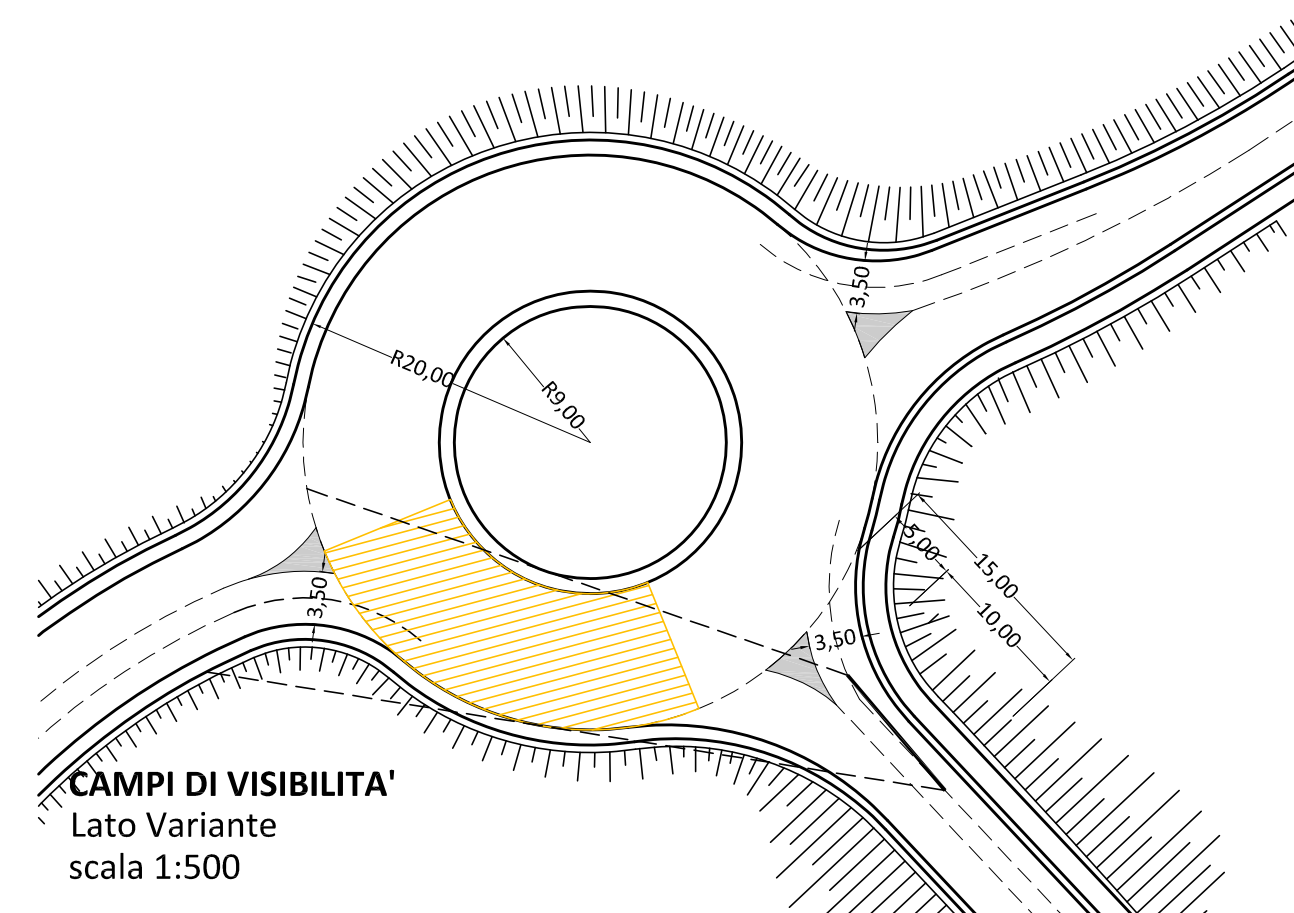
SCHEMA ANGOLO DI DEVIAZIONE
scala 1:500



CAMPI DI VISIBILITA'
S.P. n. 87 - lato Matassino
scala 1:500



CAMPI DI VISIBILITA'
S.P. n. 87 - lato Reggello
scala 1:500



CAMPI DI VISIBILITA'
Lato Variante
scala 1:500