COMUNE DI CASTELFRANCO PIANDISCO
PROVINCIA DI AREZZO

COMUNE DI REGGELLO
CITTA' METROPOLITANA DI FIRENZE

PROGETTO PER LA REALIZZAZIONE DELLA NUOVA VIABILITA' DI COLLEGAMENTO FRA LE AREE URBANE DELL'ABITATO DI VAGGIO AFFERENTI AL COMUNE DI CASTELFRANCO PIANDISCO' E AL COMUNE DI REGGELLO

PROGETTO DEFINITIVO

Responsabile Unico del Procedimento: Arch. MARCO NOVEDRATI
(COMUNE DI CASTELFRANCO PIANDISCO')

Progettisti: ING. STEFANO MORELLI
via Vasco de Gama n° 69 50127 - FIRENZE
Tel: 055/4244878 - fax: 055/4362590
e-mail: info@morellingstudio.com

Elaborato:

PDI 1.02.0

PLANIMETRIA CONDOTTE FOGNARIE E ACQUEDOTTO

PARTICOLARI TIPO

scala 1:200 - 1:20	VERIFICATO	DATA PRIMA EMISSIONE gennaio 2019
REVISIONE	DATA	REDATTO

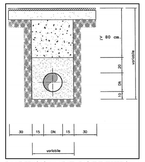

PARTICOLARE POZZETTO A PASSO D'UOMO PER ISPEZIONE

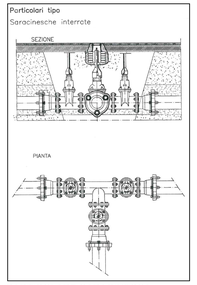

PARTICOLARE SARACINESCA INTERRATA

PLANIMETRIA GENERALE
scala 1:200

LEGENDA

CONDOTTA ACQUA ESISTENTE

FOGNATURA ESISTENTE

CONDOTTA ACQUA DI PROGETTO (tubazione in ghisa conforme alla norma UNI EN 545/2007 - press. ammissibile 62 bar DN 150)

CHIUSINO CON SARACINESCA

POZZETTO PER ISPEZIONE

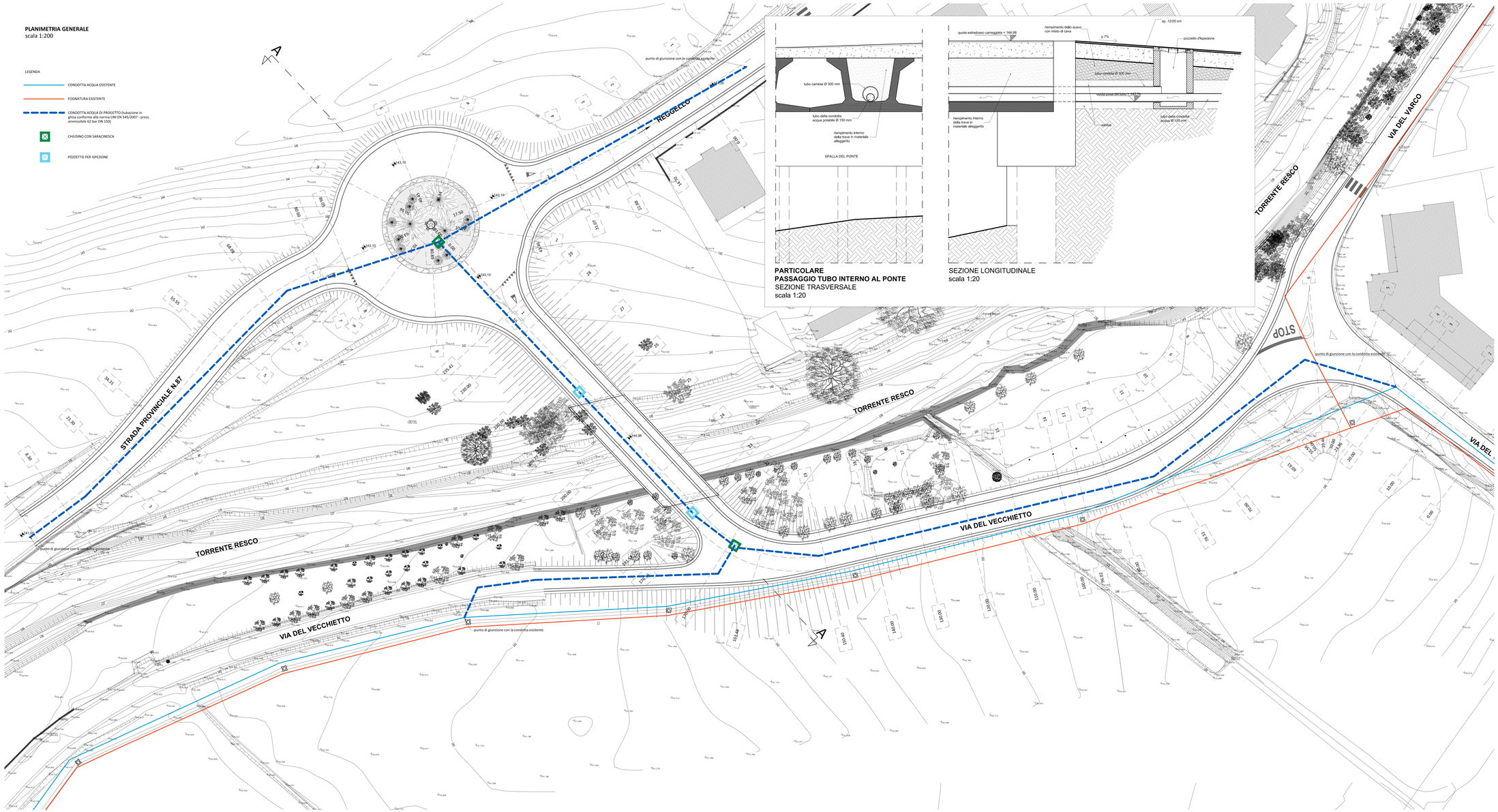

PARTICOLARE
PASSAGGIO TUBO INTERNO AL PONTE
SEZIONE TRASVERSALE
scala 1:20

SEZIONE LONGITUDINALE
scala 1:20